Situation 1: 200

Kreisel Nord
Übergangslösung Velo

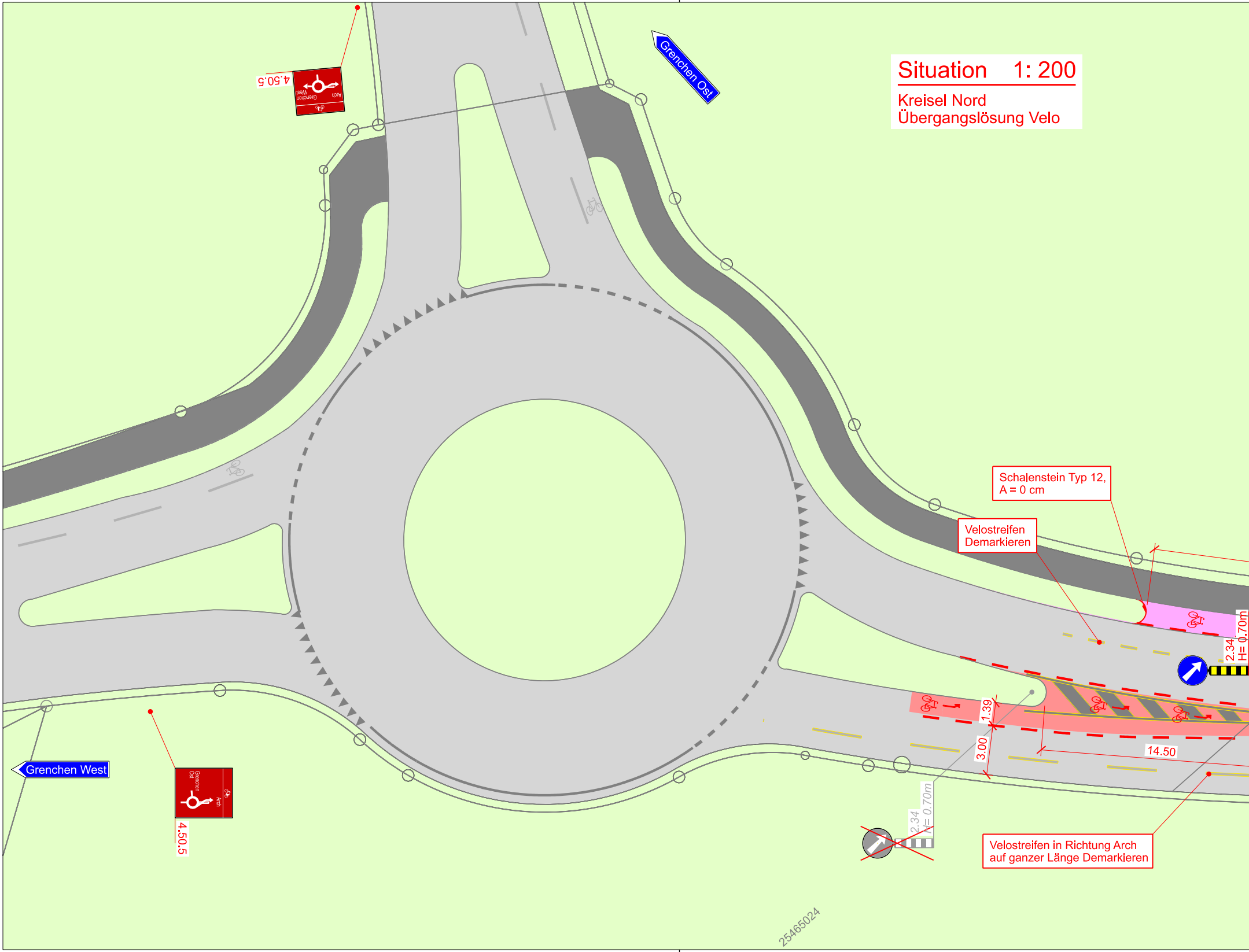
Grenchen Ost
4.50.5
Arch
Grenchen West
Schalenstein Typ 12,
A = 0 cm
Velostreifen
Demarkieren
2.34
H= 0.70m
1.39
3.00
14.50
Grenchen West
Grenchen Ost
Arch
4.50.5
2.34
H= 0.70m
Velostreifen in Richtung Arch
auf ganzer Länge Demarkieren
25465024

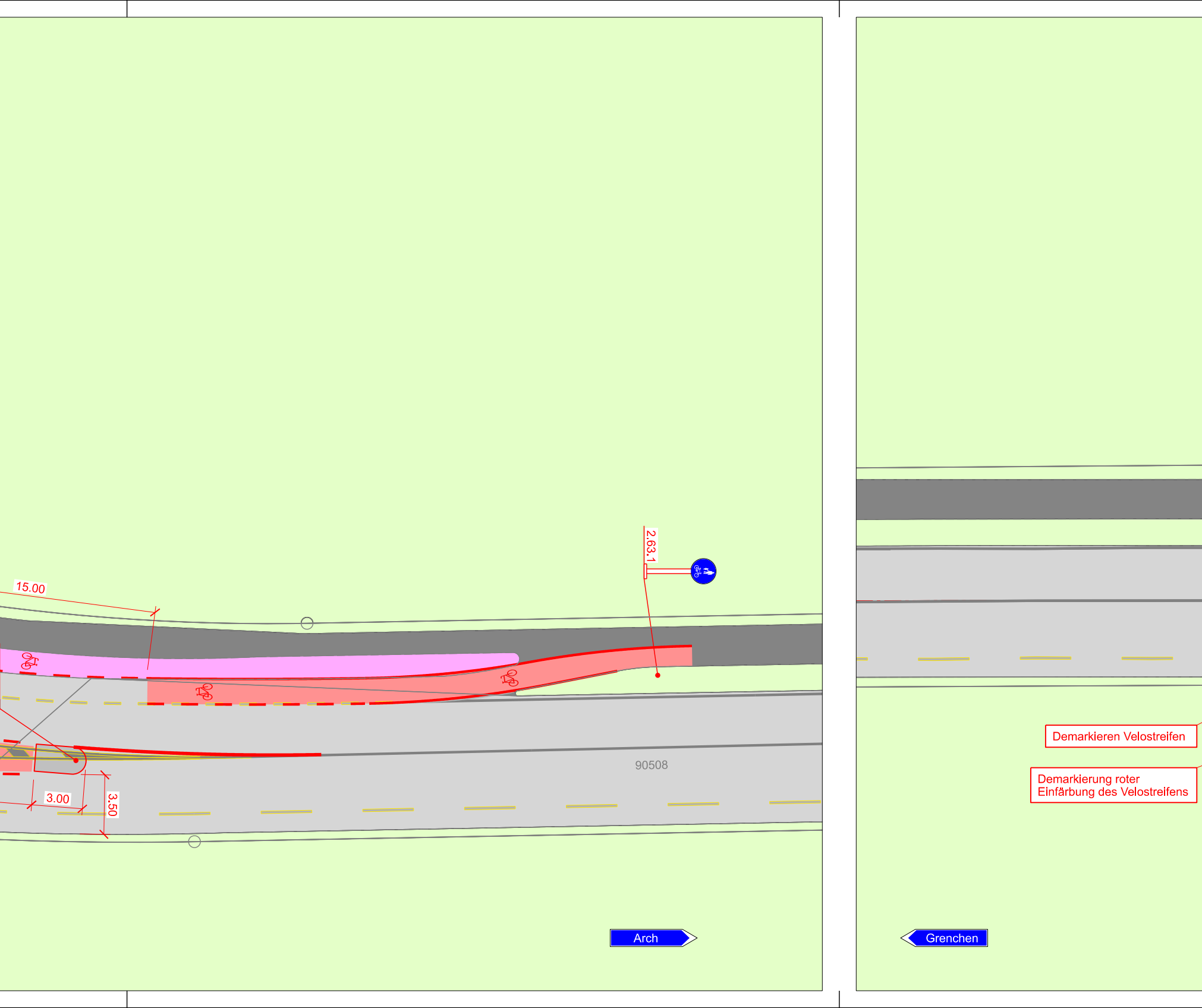
15.00
2.63.1
90508
3.00
3.50
Arch
Grenchen

Demarkieren Velostreifen

Demarkierung roter Einfärbung des Velostreifens

Situation 1: 200

Knoten ARA Regio Grenchen
Übergangslösung Velo

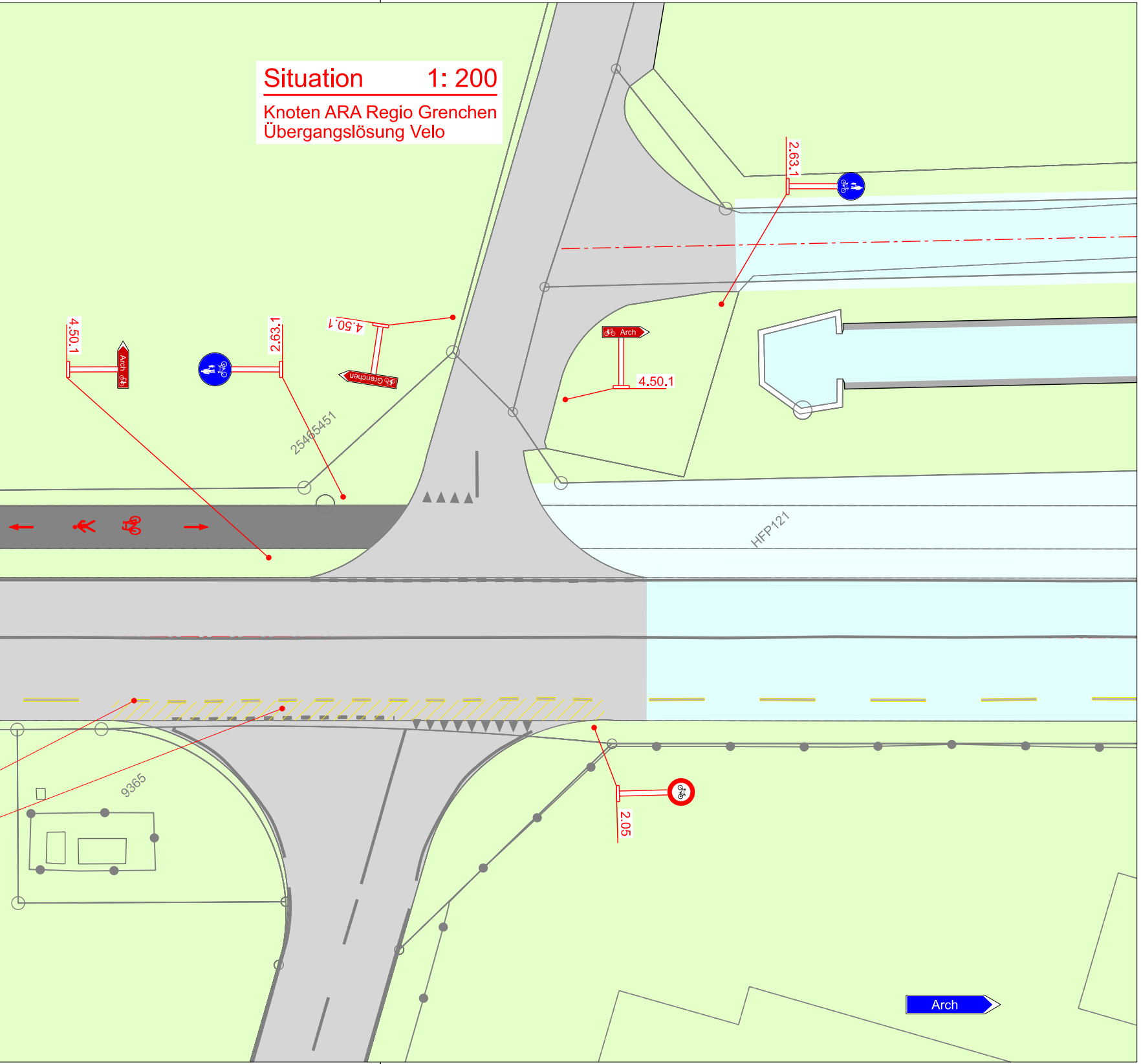
4.50.1
Arch
2.63.1
4.50.1
Grenchen
25465451
Arch
4.50.1
2.63.1
HFP121
9365
2.05
Arch

Legende

Genehmigungsinhalt

🟪	kombinierter Rad-/ Gehweg
⬜	Verkehrsinsel
🟥	Radstreifen

Gehweg Kantonsstrasse
Deckschicht AC 8 N, B 70/100

Dem Plan kommt gleichzeitig die Bedeutung d
gemäss § 39 Abs. 4 PBG zu.

Signalisation und Markierung sind nicht Gegen
besseren Übersichtlichkeit dargestellt.

Orientierungsinhalt (neu)

⬚	Projekte Dritter / ASTRA

Gehweg Kantonsstrasse

Deckschicht	25 mm	*Materialisierung sieh*
Tragschicht	45 mm	AC T 16 N, B 70/100
Planie	50 mm	Ungebundenes Gem
Fundation	400 mm	Ungebundenes Gem

Orientierungsinhalt (bestehend)

⬜	*Fahrbahn*
⬛	*Gehweg*
🟩	*Grünfläche*
🟦	*Gewässer*

━━━	Rückbau / Abbruch
- - -	Rückbau / Abbruch Markierung
━━━	Rand / Abgrenzung Projekt

er Baubewilligung

nstand der Planauflage und werden nur zur

e Genehmigungsinhalt

isch 0/16, nicht normiert, recyklierte Gesteinskörnungen
isch 0/45, nach SN 670 119-NA, recyklierte Gesteinskörnungen

Bau- und Justizdepartement
Amt für Verkehr und Tiefbau

KANTON **solothurn**

Genehmigungsinhalt

Gemeinde	Grenchen
Strasse	Archstrasse
Abschnitt	Reiherstrasse bis Archbrücke
Projekt	Strassensanierung mit Ausbau Bushaltestellen und Velohauptroute
Projektphase	Bewilligungsverfahren / Auflageprojekt
Inhalt	**Übergangslösung Velo Situation 1:200**

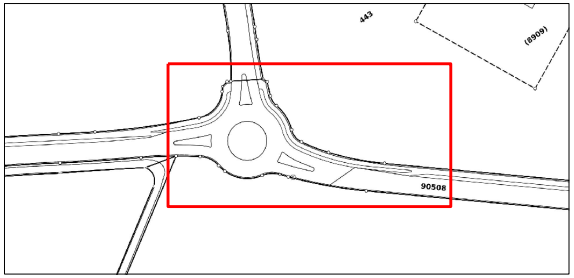
443
(8909)
90508

Als Auflageplan im Sinne von §68 des kantonalen Planungs- und Baugesetzes vom 3. Dezember 1978 festgestellt,

Solothurn,

Öffentliche Auflage vom
bis

BAU- UND JUSTIZDEPARTEMENT
der Kantonsingenieur

Achs-Nr.	4920
Bezugspunkt (BP)	29+100 - 30+100
Achs-Nr.	
Bezugspunkt (BP)	
Objekt-Nr. KB	
Projekt-Nr.	450061604

Plan-Nr.		**1004**
Format		30 x 147
	Kürzel	Datum
Erstellt	Vel	04.05.2026
Geprüft	Lr	04.05.2026
Freigabe		
Revidiert Index A		
Geprüft		
Freigabe		

Amt für Verkehr und Tiefbau
Rötihof, Werkhofstrasse 65, 4509 Solothurn
Telefon 032 627 26 33
E-Mail avt@bd.so.ch / www.avt.so.ch

B+S
INGENIEURE UND PLANER

CAD Name : Q:\CADData\60\600451\32_BP\TB\Plaene\B+S-BP-1004.dgn
Plot Datum : 07.05.2026/09:11:59/vel